

Praga (architecture)

Praga is divided into two parts: the North and South. The first is more artistic, with independent art galleries, murals and the former city's multicultural face. You'll find the Metropolitan Cathedral of the Holy and Equal-to-the-Apostles Mary Magdalene with its onion-shaped domes, and St. Florian's Cathedral with its twin spires, as well as the building of the Jewish house of prayer that houses the Praga Museum of Warsaw, and plenty of bars and music clubs. Praga Południe, on the other hand, is all about sports and recreation. Here we find the PGE National Stadium, which hosts matches and big concerts and operates an ice rink in winter. It's here that the splendid Exhibition Canal begins its course, its flora and fauna in the midst of housing blocks. And here are the Vistula's Poniatówka beach and atmospheric Saska Kępa, full of beautiful architecture and hidden curiosities.


1. Brine-graduation tower

Haller Square deserves a visit for many reasons: it's one of Warsaw's greenest squares, surrounded by monumental architecture. You'll find cafes, the Pracownia Wschodnia art gallery, the Multicultural Center, and a friendly neighborhood spot: the brine-graduation tower. You can sit by it or better yet stroll around it, preferably on a windy, sunny day. The healthy microclimate radiates throughout the square - the graduation tower acts as a giant air filter, so the air here may be Warsaw's cleanest! Visit from spring to autumn, for free.

Hallera Square

2. 11 Listopada St. 22

Here's the courtyard where the district's party life is concentrated. You'll visit bars, hear concerts,



Warsaw's Praga is rich with character. Its own city for almost a century and a half, Praga was incorporated into Warsaw in 1791. It has always had its distinct ethos, rules and urban folklore. Today it's a friendly, well-connected place via the M2 subway line.

The space of Praga is changing very dynamically. More and more is being built here, interesting initiatives appear and pubs open, with historical industrial complexes being revitalized (from the former Koneser distillery to Centrum Artystyczny Fabryka Trzciny and SWPS University). At the same time, Praga has retained its special atmosphere. Here more of the original prewar buildings have survived, which means that the old architecture with its characteristic courtyards called "wells" or courtyard shrines can be found alongside contemporary solutions. The cultural mix, the diversity of residents, remnants of still-vital backyard folklore, new artistic and social initiatives - all are part of Praga's great wealth.

dance at a party, and gaze upon the walls' ever-changing record of Warsaw street art.

3. Kijowska St. 11

Vis-à-vis the station exit from Warszawa Wschodnia (Warsaw East) you'll face one of Warsaw's longest apartment buildings, aka the "Długas", "Tasiemiec", "the Plank" or "Jamnik" (Dachshund). It's 508 meters long and features 43 stairwells. In the 1970s, when it was built, it was hailed as the quintessence of modernity. On the other hand, legend has it that it was built to hide old Praga's crumbling buildings from the sight of visitors leaving the station. The building entered the pop-culture annals of pop culture after its appearance in the video for Love Will Come Through (2003) by the Scottish rock band Travis.

4. The «Praga Madonna»

This is among the many shrines in the Warsaw area (most of them in Praga!). These shrines were built mainly during the Second World War when residents of the occupied city sought support in faith. In many backyards of prewar buildings you'll find statues of Mary or Jesus. Praga Madonna by Felix Giecwicz, however, isn't set up in a yard but at a crossroads. Created in 1908 with contributions from Praga workers employed at an enamel- and metalware factory, it was meant to protect their plant from bankruptcy. Like many other shrines, it's decorated with candles and flowers, their freshness taken care of by local residents. It's listed in the register of relics.

Ząbkowska St. 54, at Korsaka St.

5. The Praga Museum of Warsaw

Praga is a district with character. It has its traditions and folklore. This museum is situated in a well-connected part of Warsaw's right bank, on Targowa St. It is in a former Jewish house of prayer with original wall paintings that are preserved and respectfully kept. The terrace

offers a panoramic view of the developing neighborhood. You'll learn about Praga's multicultural history and urban folklore. There's a lot going on here! Workshops, educational walks, urban games, cinema, an open leatherworking workshop - these are just some of the attractions. Glance over the current lineup of events for families, young people and adults. Not just on weekends! Tickets can be purchased online. The museum organizes tours adapted to the needs of people with disabilities.

Targowa St. 50/52

6. Olszynka Grochowska Nature Reserve

This zone used to be considered very mysterious. It was called "the forest on islands" or "the forest on the water." In the years between the world wars, a drainage canal was dug to prevent the area from turning into a floodplain. Today, the reserve can be reached from the center within 40 minutes by bus (521) or tram (9, 24). The forest stretches between Targówek Fabryczny and Goctawek. It contains a unique stand of deciduous trees, wet meadows, alder fen and carpets of herbs. In the reserve you also meet various birds, such as the green woodpecker, lesser spotted woodpecker and European serin. It's a great place for family walks, educational tours, ornithological observation, jogging and cycling, or contemplative shinrin-yoku.

7. The Neon Museum

Today's Soho Factory complex houses a museum that collects old neon signs that once lit up Warsaw streets. Look for it in building 73, in a former granary. During the transformation years, neon signs were being dismantled and destroyed or forgotten, while in our time the fashion for neon signs has begun to return, to which the museum has contributed significantly. It's an attractive and very atmospheric place - you'll see about 100 original neon signs that

they have salvaged. Go and be inspired by the intense colors and beautiful fonts.

Mińska St. 25

8. Różycki Market

An iconic place for the atmosphere and folklore of Warsaw. The marketplace was founded in 1871 by a Praga entrepreneur, pharmacist and pharmacy owner. It concentrated the trade of multicultural Prague. Before the Second World War, its services came mainly from Jewish merchants. During the Warsaw Uprising, it burned down. During the Communist era, the On Różyc market was where you'd get much more than in regular stores. Some shady activities were also happening here, directly entwined with the entrepreneurial level. Today, some characteristic buildings have undergone redevelopment, but you still feel that old Praga atmosphere. While you're here, do two more things: visit the Zmiana Foundation at Brzeska St. 21, which runs its Reading Room there, and be sure to eat pierogis, the iconic stuffed dumplings.

Targowa St. 54

9. Praga's lakes

It's worth getting underway at Balaton Park, blending picturesquely into the housing-block landscape, the main attraction of which is the lake and its relaxing infrastructure: a terrace, bridges, refreshment establishments, a park, walking paths, playgrounds and a volleyball court. You can also go boating. By way of the Goctaw Canal, Balaton connects to another body of water between those blocks: Goctawskie Lake. Here the Exhibition Canal, a remarkably interesting and charming two-kilometer strip of water bringing a wealth of nature to the heart of residential neighborhoods, sets off on its course. Be sure to take a walk along its banks, with a detour to a broad stretch of beautiful family gardens! The canal links you to this list's third lake: the Kamionkowski, where you'll find water-equipment rentals, pubs, a rosarium, a park

waterfall and the Skaryszewski Park's ponds.

10. Praga Park

This park has a rich history. It was opened in 1871. It was a modern place offering a lot of entertainment (cafes, an amusement park with a roller coaster, parachute tower and a theater). Today it's more geared toward recreation and relaxation. It remains an interesting place that's a vestibule to the Warsaw Zoological Garden. Off-road sculptures of animals have been installed in the park, including a phenomenal 13-meter giraffe in whose spotty body of stainless steel birds make their nests. There's a playground, a much-liked and popular bandshell and a now-defunct enclosure for the nearby zoo's brown bears.

About the Author

Aleksandra Litorowicz: president of the Puszka Foundation, cultural-studies scholar, researcher, curator, academic lecturer (SWPS University and the Academy of Fine Arts in Warsaw).

FAJNA WARSZAWA - consists of 15 maps inviting you to discover Warsaw: alternative places of art and culture, park spaces, banks of the Vistula River, architecture, outdoor gyms and skate parks.

Realization: Bęc Zmiana Foundation in cooperation with the Museum of Warsaw, the Museum of Wola and the Praga Museum, the Puszka Foundation, the Centrum Architektury Foundation and the National Institute of Architecture and Urban Planning.

Project financed by the City of Warsaw.



Online Map:

Прага (архітектура)

Прага розділена на дві частини: Північ і Південь. Перша - більш мистецька, з незалежними художніми галереями, мурами та мультикультурним обличчям давнього міста - тут ти знайдеш Митрополичий собор святої рівноапостольної Марії Магдалини з куполом у формі цибулини та собор святого Флоріана з двома шпилями, а також будівлю єврейського молитовного будинку, в якому розмістився Музей варшавської Праги, силу-силенну пабів та музичних клубів. Прага-Південь, з іншого боку, присвячена спорту та відпочинку. Тут у нас є Національний стадіон PGE, на якому проходять матчі, великі концерти, а взимку працює льодовий каток. Саме тут починає свій шлях блискучий Виставковий канал, який вносить флору і фауну в середину міських забудов. Зрештою, пляж на вісялянському узбережжі Понятівка та атмосферна Саська Кемпа, сповнена красивої архітектури та прихованих цікавинок.


1. Соляна градирня

Площу Галлера варто відвідати з багатьох причин: це одна з найзеленіших площ Варшави, оточена монументальною архітектурою. Тут знаходяться кав'ярні, художня галерея Pracownia Wschodnia, Мультикультурний центр, а також дружнє сусідське місце - соляна градирня. Біля неї можна посидіти, а ще краще прогулятися, бажано у вітряний і сонячний день. Сприятливий для здоров'я мікроклімат випромінюється на всю площу - градирня виконує роль гігантського повітряного фільтра, тому повітря тут може бути найчистішим у Варшаві! Відвідування в період з весни до осені, безкоштовно.

площа Галлера

2. вул. 11 Листопада, 22

Дворик, де зосереджене вечірнє життя району. Тут можна відвідати бари, послухати концерти, потанцювати всю ніч напроліт, а також



Варшавська Прага - місце з характером. Майже півтора століття це було окреме місто, яке лише у 1791 році було включено до складу Варшави. Воно завжди мало свій власний етос, правила та особливий міський фольклор.

Сьогодні це привітне місце, добре сполучене лінією метрополітену М2. Простір Праги змінюється дуже динамічно. Тут все більше будується, з'являються цікаві ініціативи та паби, ревіталізуються історичні промислові об'єкти (наприклад, Конесер, Фабрика Очерету, Університет SWPS). Разом з тим, Прага зберегла свою специфічну атмосферу. У цій частині міста збереглося найбільше оригінальної довоєнної забудови, а це означає, що стара архітектура з її характерними двориками, які називаються «криницями» або дворовими капличками, присутня тут поряд із сучасними рішеннями. Культурний мікс, різноманітність мешканців, залишки все ще живого дворового фольклору, нові мистецькі та соціальні ініціативи - це велике багатство Праги.

побачити на стінах постійно мінливу картину варшавського вуличного мистецтва.

3. вул. Київська 11

Візаві зі Східного вокзалу Варшави ти побачиш один з найдовших будівель у Варшаві, відому також як «Довгас», «Цестода», «Деска», або «Такса». Має 508 метрів і аж 43 сходові клітини. У 70-х роках ХХ століття, коли вона була побудована, її називали квінтесенцією сучасності. З іншого боку, існує легенда, що вона була побудована для того, щоб приховати зруйновані будівлі старої Праги від очей пасажирів, які виходили з вокзалу. Будівля увійшла до анналів поп-культури після того, як з'явилася у кліпі Love Will Come Through (2003) шотландського рок-гурту Travis.

4. Капличка «Празька Мадонна»

Одна з багатьох капличок у Варшаві (найбільше їх на Празі!). Окремі каплички створювалися переважно під час Другої світової війни, коли мешканці шукали підтримки у своїй вірі. Статуйі Марії або Ісуса Христа можна зустріти в багатьох двориках довоєнних будівель. «Празька Мадонна» Фелікса Гіцевича, щоправда, встановлена не у дворі, а на перехресті доріг. Вона була створена у 1908 році на внески празьких робітників, працівників фабрики емальованого посуду та металевих виробів, і мала на меті захистити фабрику від банкрутства. Як і багато інших капличок, прикрашена свічками та квітами, про свіжість яких дбають місцеві жителі. Занесена до реєстру історичних пам'яток.

вул. Зомбковська 54, ріг вул. Корсака

5. Музей варшавської Праги

Прага - характерний район. Він має свої традиції, свій фольклор. Музей розташований у добре сполученій частині правого берега Варшави на вулиці Таргова. Це колишній єврейський молитовний будинок з добре збереженими, шанобливими, оригі-

нальними настінними розписами. З тераси відкривається панорамний вид на квартал, що розвивається. Тут ти дізнаєшся про багатокультурну історію Праги та міський фольклор. Багато чого відбувається! Майстер-класи, пізнавальні прогулянки, міські ігри, кіно, майстерня художньої обробки шкіри та багато іншого. Варто ознайомитися з актуальною пропозицією заходів для сімей, молоді та дорослих. І не тільки на вихідні! Квитки можна придбати онлайн. Музей організує екскурсії, адаптовані до потреб людей з інвалідністю.

вул. Таргова 50/52

6. Природний заповідник Ольшинка Гроховська

Колись загадковий. Його називали «ліс на корчах» або «ліс на воді». У міжвоєнний період тут побудували дренажний канал, щоб місцевість не перетворилася на заплаву. Сьогодні до заповідника можна дістатися рейсовим автобусом (521) або трамваєм (9 або 24) за 40 хвилин, відправляючись з центру. Ліс простягається між населеними пунктами Таргувек-Фабричний і Гоцлавек. Чудове місце для сімейних прогулянок, пізнавальних екскурсій, орнітологічних спостережень, пробіжок, їзди на велосипеді або прогулянок Шірін Йоку. Унікальне насадження листяних дерев, вологі луки, вільхове болото і трав'янисті рослини. З птахів тут мешкають жовна зелена, дятел малий або шпак.

7. Музей неону

У сучасному комплексі Soho Factory знаходиться музей, в якому зібрані старі неонові вивіски, що колись сяяли на вулицях Варшави. Шукайте його в будинку 73, в колишньому зерносковищі. У роки трансформації неонові вивіски були демонтовані і знищені або забуті, але сьогодні мода на неони почала повертатися, і музей також доклав до цього зусиль. Це атмосферне, привабливе і фотогенічне місце – ти побачиш близько 100 оригінальних, вцілі-

лих неонових вивісок. Завітай туди, щоб надихнутися насиченими кольорами та красивими шрифтами.

вул. Мінська 25

8. Ружицький базар

Знакове місце для клімату та фольклору Варшави. Базар був заснований у 1871 році празьким підприємцем, фармацевтом і власником аптеки. Тут зосереджувалася торгівля багатонаціонального Празького району. До Другої світової війни його обслуговували переважно єврейські купці. Був спалений під час Варшавського повстання. За комуністичних часів «на Ружиці» можна було отримати набагато більше, ніж у магазинах. Тут також велося життя злочинно-середньо з підприємницькою стихією. Сьогодні деякі з характерних будівель зазнали перепланування, але тут все ще можна відчути атмосферу старої Праги. Є ще дві речі, які варто зробити, поки ти тут: завітай до Фундації Зміна на вул. Бжеська 21, яка має тут читальний зал, та скуштуй легендарні пизи.

вул. Таргова 54

9. Празькі озера

Варто почати з мальовничо вписаного в блоковий ландшафт парку на Балатоні, головною визначною пам'яткою якого є озеро та інфраструктура сприятлива для відпочинку – тераса, містки, пункти харчування, парк, пішохідні доріжки, дитячі майданчики чи волейбольний майданчик. Також можна здійснити морську прогулянку на катері. Балатон з'єднується Гоцлавським каналом з іншою водоймою між блоками – Гоцлавським озером. Саме тут починає свій плін Виставковий канал – неймовірно цікава та чарівна урбаністична ідея! 2-кілометрова смуга води приносить природну атмосферу в самісіньке серце житлових кварталів. Обов'язково прогуляйся її берегами, а також долучись до широкої смуги прекрасних сімейних присадибних ділянок! Канал з'єднується з третім озером зі списку – Каміон-

ковським, де знаходиться прокат водного спорядження, паби, розарій, парковий водоспад і ставки парку Скаришевського.

10. Празький парк

Цей парк має багату історію. Він був відкритий у 1871 році. Це було сучасне місце, яке пропонувало безліч розваг (кав'ярні, парк розваг з американською гіркою, парашутною вишкою, театром). Сьогодні він більше орієнтований на відпочинок та релаксацію. Це досі цікаве місце, яке є вестибюлем до Варшавського зоологічного саду. У парку встановлені наземні скульптури, що зображують тварин, серед яких феноменальний 13-метровий жираф, в плямистому корпусі з нержавіючої сталі якого в'ють гнізда птахи. Тут є дитячий майданчик, улюблена, популярна музична мушля і навіть занедбаний вольєр для бурих ведмедів із сусіднього зоопарку.

Про авторку

Олександра Літоровіч - культурологиня, президентка Фонду Puszka, дослідниця вуличного мистецтва та мистецтва у публічному просторі Puszka.waw.pl

FAJNA WARSZAWA - це 12 карт, які запрошують молодих мешканців відкрити для себе Варшаву: альтернативні місця мистецтва та культури, паркові зони, береги річки Вісли, архітектура, вуличні спортивні тренажери та скейт-парки.

Реалізація: Музей Варшави, Музей Воли та Музей Праги у співпраці з Фондом Węc Zmiana, Фондом Puszka, Фондом Центр Архітектури та Національним Інститутом Архітектури та Урбаністики.

Проект фінансується містом Варшава

Мапа онлайн:



Praga (apximekmypa)

Praga dzieli się na dwie części: Północ i Południe. Pierwsza jest bardziej artystyczna, z niezależnymi galeriami sztuki, muralami i wielokulturowym obliczem dawnego miasta. Znajdziesz tu sobór metropolitalny Świętej Równiej Apostołów Marii Magdaleny z cebulastą kopułą i katedrę Świętego Floriana z dwiema iglicami, a także budynek żydowskiego domu modlitwy, w którym mieści się Muzeum Warszawskiej Pragi, mnóstwo knajpek i klubów muzycznych. Praga Południe natomiast to sport i rekreacja. Mamy tu Stadion PGE Narodowy, na którym odbywają się mecze, wielkie koncerty, a w zimie działa lodowisko. Tutaj rozpoczyna swój bieg wspaniały Kanat Wystawowy, wprowadzający faunę i florę w sam środek blokowisk. To tu jest nadwiślańska plaża Poniatówka oraz klimatyczna Saska Kępa, pełna pięknej architektury i ukrytych ciekawostek.


1. Tężnia solankowa

Plac Hallera warto odwiedzić z wielu powodów: to jeden z najbardziej zielonych warszawskich placów, otoczony monumentalną architekturą. Znajdziesz tu kawiarnie, galerię sztuki Pracownia Wschodnia, Centrum Wielokulturowe, a także przyjazne miejsce sąsiedzkie, czyli tężnię solankową. Możesz przy niej posiedzieć albo, jeszcze lepiej, pospacerować wokół niej, najlepiej w wietrzny i słoneczny dzień. Prozdrowotny mikroklimat promieniuje na cały plac - tężnia działa jak gigantyczny filtr powietrza, a więc powietrze w tym miejscu może być najczystsze w Warszawie! Odwiedzaj ją od wiosny do jesieni, za darmo.

plac Hallera

2. 11 Listopada 22

Tu znajduje się podwórko, na którym skupia się imprezowe życie dzielnicy. Odwiedzisz tu bary, postuchasz koncertów, potańczysz na imprezie, a na murach



Warszawska Praga to miejsce z charakterem. Przez prawie półtora wieku była osobnym miastem i dopiero w 1791 roku została włączona do Warszawy. Od zawsze miała swój etos, zasady i wyrazisty folklor miejski. Dzisiaj jest to miejsce przyjazne i dobrze skomunikowane linią metra.

Przebieg Pragi zmienia się bardzo dynamicznie. Coraz więcej się tu buduje, pojawiają się ciekawe inicjatywy, knajpki, rewitalizują zabytkowe, industrialne obiekty (np. Koneser, Fabryka Trzciny, Uniwersytet SWPS). Jednocześnie Praga zachowała swój specyficzny klimat. W tej części miasta przetrwało więcej oryginalnej, przedwojennej zabudowy, co sprawia, że obok nowoczesnych rozwiązań obecna jest tutaj dawna architektura z jej charakterystycznymi podwórkami nazywanymi „studniami” czy podwórkowymi kapliczkami. żywożnego jeszcze folkloru podwórkowego, nowe inicjatywy artystyczne oraz społeczne - to wielkie bogactwo Pragi.

pooglądasz ciągle zmieniający się zapis warszawskiego street artu.

2. Kijowska 11

Vis-à-vis wyjścia z dworca Warszawa Wschodnia natrafisz na jeden z najdłuższych budynków w Warszawie, zwany też „Długasem”, „Tasiemcem”, „Deską” czy „Jamnikiem”. Ma 508 metrów długości i aż 43 klatki. W latach 70., kiedy powstawał, okrzyknięty został kwintesencją nowoczesności. Z drugiej strony legenda głosi, że zbudowano go, aby ukryć rozpadające się budynki starej Pragi przed wzrokiem przyjeźdźnych wychodzących z dworca. Budynek zapisał się w annałach popkultury po tym, jak wystąpił w teledysku Love Will Come Through (2003) szkockiego zespołu rockowego Travis.

4. Kapliczka „Praska Madonna”

To jedna z wielu kapliczek na terenie Warszawy (najwięcej jest ich na Pradze!). Kapliczki powstawały głównie w czasie II wojny światowej, kiedy mieszkańcy okupowanego miasta szukali oparcia w wierze. Na wielu podwórkach przedwojennych budynków można znaleźć posągi Marii czy Jezusa Chrystusa. „Praska Madonna” autorstwa Feliksa Giecwicza nie jest jednak ustawiona w podwórku, a na skrzyżowaniu dróg. Powstała w 1908 roku ze składek praskich robotników, pracowników fabryki naczyń emaliowanych i wyrobów metalowych i miała chronić zakład przed upadłością. Jak wiele innych kapliczek jest przystrojona świecami i kwiatami, o których świeżość dbają lokalni mieszkańcy. Wpisana jest do rejestru zabytków.

ul. Ząbkowska 54, róg ul. Korsaka

5. Muzeum Warszawskiej Pragi

Praga to dzielnica charakterna. Ma swoje tradycje i folklor. Muzeum mieści się w świetnie skomunikowanej części prawobrzeżnej Warszawy, przy ulicy Targowej. To dawny, żydowski dom modlitwy z zachowanymi,

otoczonymi szacunkiem, oryginalnymi malowidłami ściennymi. Z tarasu rozpościera się widok na panoramę rozwijającej się okolicy. Tu dowiesz się o wielokulturowej historii Pragi oraz folklorze miejskim. Dużo się tu dzieje! Warsztaty, spacer edukacyjny, gry miejskie, kino, otwarta pracownia kaletnicza - to tylko niektóre atrakcje. Warto zapoznać się z aktualną ofertą wydarzeń dla rodzin, młodzieży i dorosłych. Nie tylko w weekendy! Bilety można zakupić online. Muzeum organizuje oprowadzania dostosowane do potrzeb osób z niepełnosprawnościami.

ul. Targowa 50/52

6. Rezerwat przyrody Olszinka Grochowska

Dawniej uznawany był za bardzo tajemniczy. Nazywano go „lasem na kępach” lub „lasem na wodzie”. W latach międzywojennych wybudowano tu kanał melioracyjny zapobiegający zamienieniu się tego terenu w rozlewisko. Dziś z centrum do rezerwatu można dotrzeć w przeciągu 40 minut autobusem (521) lub tramwajem (9 lub 24). Las rozciąga się pomiędzy Targówkiem Fabrycznym a Goćławkiem. Znajduje się tu unikalny drzewostan liściasty, podmokłe łąki, olsowe torfowisko i kobierce ziołorośli. W rezerwacie możesz też spotkać różne ptaki, np. dzięcioła zielonego, dzięciołka czy kulczyka. To wspaniałe miejsce na rodzinne spacery, wycieczki edukacyjne, obserwacje ornitologiczne, jogging czy jazdę na rowerze lub kontemplacyjne shinrin-yoku.

7. Muzeum Neonów

W nowoczesnym kompleksie Soho Factory znajduje się muzeum, które zbiera stare neony niegdyś świecące na warszawskich ulicach. Szukaj go w budynku nr 73, w dawnym spichlerzu. W latach transformacji neonowe szyldy były demontowane i ulegały zniszczeniu lub zapomnieniu, dziś zaczęła powracać moda na neony, do czego przyczyniło się również muzeum. Jest to miejsce atrakcyjne i bardzo klimatyczne -

zobaczysz około 100 oryginalnych, ocalonych neonów. Wybierz się tam, aby zainspirować się intensywnymi kolorami i pięknymi fontami.

ul. Mińska 25

8. Bazar Różyckiego

Miejsce kultowe dla klimatu i folkloru Warszawy. Bazar został założony w 1871 roku przez praskiego przedsiębiorcę, farmaceutę i właściciela aptek. Skupił wymianę handlową wielokulturowej Pragi. Przed II wojną światową obsługiwany był głównie przez kupców żydowskich. Podczas powstania warszawskiego spłonął. W czasach PRL-u „Na Różycu” można było dostać o wiele więcej niż w sklepach. Toczyło się tu także życie półświatka, które splatało bezpośrednio z żywiołem przedsiębiorczości. Dziś część charakterystycznej zabudowy została poddana przebudowie, ale można poczuć jeszcze ten klimat dawnej Pragi. Będąc tu, zrób jeszcze dwie rzeczy: odwiedź działającą przy Brzeskiej 21 Fundację Zmiana, która prowadzi tu Czytelnię, i koniecznie zjedz kultowe pyzy.

ul. Targowa 54

9. Jeziorko Pragi

Warto zacząć od malowniczo wtopionego w blokowskowy krajobraz Parku nad Balatonem, którego główną atrakcją jest jeziorko i sprzyjająca relaksowi infrastruktura: taras, mostki, punkty gastronomiczne, park, aleje spacerowe, place zabaw czy boisko do siatkówki. Można też popływać łódką. Balaton Kanatem Goćławskim łączy się z kolejnym akwenem wodnym między blokami: Jeziorem Goćławskim. W tym miejscu rozpoczyna swój bieg Kanat Wystawowy, czyli niestychanie ciekawy i urokliwy dwukilometrowy pas wody, który wnosi nieco natury w serce osiedli mieszkaniowych. Koniecznie przejdź się jego brzegiem, a także zahacz o szeroki pas przepięknych rodzinnych ogródków działkowych! Kanat łączy się z trzecim jeziorem na liście: Kamionkowskim, w którego pobliżu znajdziesz wypożyczalnię sprzętu wodnego, knajpki, rosarium,

parkowy wodospad i stawy parku Skaryszewskiego.

10. Park Praski

Ten park ma bogatą historię. Został otwarty w 1871 roku. Był nowoczesnym miejscem proponującym wiele rozrywek (kawiarenki, wesole miasteczko z kolejką górską, wieża spadochronowa, teatr). Dziś jest bardziej nastawiony na rekreację i relaks. To nadal ciekawe miejsce, które jest przedsiönkiem do Warszawskiego Ogródu Zoologicznego. Na terenie parku zainstalowano rzeźby terenowe przedstawiające zwierzęta, w tym zjawiskową 13-metrową żyrafę, w której taciętym korpusie wykonanym ze stali nierdzewnej wiją swoje gniazda ptaki. Mamy tu plac zabaw, lubianą i popularną muszlę koncertową i nieczynny już wybieg dla niedźwiedzi brunatnych z pobliskiego ZOO.

O Autorce

Aleksandra Litorowicz - prezeska Fundacji Puszka, kulturoznawczyni, badaczka, kuratorka, wykładowczyni akademicka (Uniwersyt SWPS i ASP w Warszawie).

FAJNA WARSZAWA - to 15 map zapraszających do odkrywania Warszawy: alternatywne miejsca sztuki i kultury, przestrzenie parkowe, brzegi rzeki Wisły, architektura, siłownie plenerowe i skateparki.

Realizacja: Fundacja Bęc Zmiana we współpracy z Muzeum Warszawy, Muzeum Woli i Muzeum Pragi, Fundacją Puszka, Fundacją Centrum Architektury oraz Narodowym Instytutem Architektury i Urbanistyki

Projekt finansowany przez m.st.

Mapa
Online:

