

# Vistula River

---

## 1. University of Warsaw Library


Among Warsaw's most beloved contemporary buildings. You need a library card to use the collections and its comfortable study and work spaces, but the BUW (as locals call the library) is also defined by open spaces: an interior walkway with cafes and exhibitions, and one of the most beautiful spots (and vantage points!) on the capital's map: the roof garden. Here you can relax while enjoying the view of the Vistula and the urban skyline. If you're still hungry for modern architecture and science, with just a few steps you'll find the popular Copernicus Science Center, with a rich program of exhibitions and events, a planetarium and... another neighborhood rooftop that you can and should climb!

Dobra St. 56/66

---

## 2. Urban beaches

Sunbathe or picnic on one of the city's many beaches. Each has its unique character: the Poniatówka is centrally located, sandy and popular (along the Vistula's right bank, under the historic Poniatowski Bridge); the Romantic, newly revitalized, full of greenery (Rychnowska St. 15); the Praska beach near the Zoo, with its beautiful Old Town views; and beaches in Saska Kępa, Żoliborz, Wilanów and... many more! From several beaches you can catch a free Vistula ferry, rent a canoe or light up a barbecue in designated areas.



## Warsaw loves the Vistula River! So much that the Vistula is Warsaw's informal 19th district.

The city has turned gradually to the river, in part thanks to the creation of new institutions near it, the construction of Vistula promenades, and to tireless grassroots work by river lovers and activists, awakening a Warsaw-wide awareness of the Vistula's uniqueness. Contributing to this uniqueness are the near-natural character of the river's course and its two differing yet complementary banks: the left bank is neat, full of urban life including nightlife, with the right bank a sanctuary of biodiversity, bird habitats, a place for relaxing on beaches and recreation among greenery. When visiting the points on the map, we recommend exploring both riversides: walking the Vistula promenades and, on the Praga side, along pedestrian and bicycle paths, or kayaking along the Vistula.

The queen of Polish rivers bears traces of a lost region, Urzecze. This is a cultural heritage from the Olenders, or Frisians, Flemish and Dutch who fled religious persecution as Mennonites in the late 16th century. In Saska Kępa you still find the original, singular Oléder wood houses. It's fascinating to track down remnants of this interesting culture, and to find your places along the Vistula River, uncover surprises along the river's 31 kilometers in Warsaw.

---

## 3. The Kamień educational pavilion

You love greenery and nature? Then the Kamień (boulder) is for you! It's a place of modern education and local activities, enjoyed by young people and adults. It hosts field classes about nature, ecology workshops and other activities, along with educational walks about the Vistula's animals and plants. You can rent equipment for trips (binoculars, magnifying glasses, etc.) and use materials necessary for activities, from clay to flower seeds. And pay attention to the building and its immediate surroundings - they've gained acclaim in many architectural competitions. The Kamień is a great starting point for exploring nearby Vistula meadows, beaches and riparian forests, and for observing the city's fauna, flora and fungi.

Wybrzeże Puckie St. 1

---

## 4. Museum on the Vistula River

The Museum of Modern Art, while its permanent headquarters is complete on Defilad Square, maintains its program of exhibitions and meetings by the Vistula River in a white pavilion designed by Adolf Krischanitz. Their temporary headquarters is decorated with a mural by Sławomir Pawszak. The artist's allusions include Cosmos, the popular-science TV series from the US in which humans are shown in a broad perspective as citizens of Planet Earth and ambassadors of life. In addition to its exhibition space, the museum houses a cafe, a bookstore and

a small education center, and the pavilion is ringed with terraces where outdoor activities are held.

Wybrzeże Kosciuszowskie St. 22

---

## 5. Sauna Vistula

A floating sauna moored in Port Czerniakowski, in use year-round. It's equipped with a sizable window through which you can look out over the harbor, and a terrace for relaxation, activities (such as yoga), sunbathing or... rolling in winter snow. During morning hours and in early afternoons, its use is free of charge after advance registering. <https://saunawisla.pl>.

Czerniakowski Port

---

## 6. Good to see you

**Good to see you**, new neighbor, resident, visitor, tourist! You're always welcome in Warsaw! Such a positive, and open message is declared by the neon sign on the Gdańsk Bridge by Mariusz Lewczyk. Neon signs were very popular in Warsaw and are making a comeback. Learn more about their history and present at the Neon Museum at Minska Street 25, in the Soho Factory complex.

Gdański Bridge

---

## 7. Vistula River sculptures

In 2015, the Bęc Zmiana Foundation, in keeping with Warsaw's association with two materials - greenery and concrete - revitalized the Vistula's verdant, peaceful Żoliborz bank with four concrete sculptures. On the promenade grass, they were created: "The Crack" by Łukasz Jastrubczak, "Splendor Solis" by Jakub Woynarowski "Icarus"

by Jan Sukiennik and "Slither" by Maurycy Gomulicki. To enjoy them, you look into a crack in the ground, check what the time is, sit on a levitating bench and cuddle with a water serpent.

Wybrzeże Gdanskie St.,  
north of the Gdanski Bridge

---

## 8. Multimedia Fountain Park

Each day from May to September, miracles happen here! If you like dynamic music, light shows and huge fountains, and if a crowd doesn't scare you - this is the place for you! Fountain Park is enjoyed by families with children and by young people. There's a friendly atmosphere here. Each year, the show's central theme is one of Warsaw's legends. The story, displayed in the form of laser animation, is told in a pleasant voiceover. The fountain ensemble is animated within colorfully flashing lights to the musical rhythms. The show lasts about 20 minutes. Admission is free. Note: due to the music's loud volume, young kids and those sensitive to sound may need to wear muting earplugs or sit farther from the speakers.

Skwer 1 Dywizji Pancерnej St.,

below the Old Town

---

## 9. Gnojna Góra

Once a Warsaw garbage dump, today a picturesque vantage point. From here, enjoy a view of right-bank Warsaw and the Vistula promenades. From here, you'll see how the Vistula's right and left banks differ. Stop by close to sunset!

---

## 10. Steps

That is, wide concrete steps along the river's left bank. A popular meeting place for young people from across the city. When the weather gets nice and spring arrives, these steps are full, especially for evenings and on warm nights. Rappers rap about them, music pieces are created in their honor. These steps have FB and Instagram profile. Anybody who's anybody knows them.

---

## About the Author

**Aleksandra Litorowicz: president of the Puszka Foundation, cultural-studies scholar, researcher, curator, academic lecturer (SWPS University and the Academy of Fine Arts in Warsaw). Creator of the FUTUWAWA competition for the Warsaw of the future, the Puszka. [waw.pl](http://waw.pl) website with Warsaw street art and art in public spaces and the educational website [sztukapubliczna.pl](http://sztukapubliczna.pl).**

**FAJNA WARSZAWA** - consists of 15 maps inviting you to discover Warsaw: alternative places of art and culture, park spaces, banks of the Vistula River, architecture, outdoor gyms and skate parks.

Realization: Bęc Zmiana Foundation in cooperation with the Museum of Warsaw, the Museum of Wola and the Praga Museum, the Puszka Foundation, the Centrum Architektury Foundation and the National Institute of Architecture and Urban Planning

**Project financed by the City of Warsaw**



Online  
Map:

# Вісла


## 1. Університетська Бібліотека

Одна з найулюбленіших сучасних будівель Варшави. Аби користуватися фондами та комфортними навчальними і робочими місцями, потрібен читацький квиток, але бібліотека Варшавського університету - це ще й відкриті простори - внутрішній пасаж, де розміщені кав'ярні та виставки, і одне з найкрасивіших місць (у тому числі й оглядових!) на карті столиці - сад на даху. Тут ти можеш відпочити з видом на Віслу та панораму міста. Якщо все ще прагнеш сучасної архітектури та науки, то за кілька кроків звідси знаходиться популярний Центр науки «Коперник» з насиченою програмою виставок та подій, Планетарій і ... черговий дах у цьому районі, на який варто і можна потрапити!

вул. Добра 56/66

## 2. Міські пляжі

Позасмагай або влаштуй пікнік на одному з численних міських пляжів. Кожен з них має свій неповторний характер: розташований у центрі, піщаний і популярний «Понятувка» (правий берег Вісли, під історичним мостом Понятовського), нещодавно відновлений, сповнений зелені «Романтична» (вул. Рихновська 15), розташований неподалік зоопарку пляж «Празька» з прекрасним видом на Старе місто; а також пляжі на Саській Кемпі, Жолібожі, Вілянові і... це ще не кінець списку! На декількох з них можна безкоштовно переправитися поромом через Віслу, взяти напрокат каяк або посмажити барбекю у спеціально відведеному місці.



## Варшава любить Віслу! Настільки, що Вісла є дев'ятнадцятим неформальним районом Варшави.

Місто поступово наближалось до річки завдяки, серед іншого, створенню тут нових інституцій, будівництву вісляних бульварів, а також невтомній і низовій роботі любителів річки та активістів, які пробудили загальноваршавську свідомість унікальності Вісли. Складається з близького до природного характеру русла річки та двох різних, але взаємодоповнюючих берегів: лівий - облаштований і сповнений міського життя, зокрема нічного; правий - заповідник біорізноманіття, місця проживання птахів, місце для відпочинку на пляжах та рекреації серед зелених насаджень. Відвідуючи точки на карті, рекомендуємо ознайомитися з обома її сторонами - пройтися віслянськими бульварами та празькою стороною, пішохідною та велосипедною доріжкою, або переплисти Віслу на каяку - варто зазирнути на сайт громадського проекту <https://kajakwstolicy.pl>, де опубліковані пропозиції перевірених маршрутів, а також є зручна можливість бронювання спорядження.

Королева польських річок зберігає сліди загубленого регіону під назвою Ужече. Це культурна спадщина олендерів, тобто фризів, фламандців і голландців, які, будучи менонітами, втекли від релігійних переслідувань наприкінці XVI століття. Вони почали заселяти і меліорувати землі вздовж течії Вісли, які поляки так і не змогли приборкати. На Саській Кемпі можна знайти поодинокі, оригінальні, дерев'яні будиночки олендерів. Відстежувати залишки цієї цікавої культури - захоплююче заняття. А між тим - досліджувати власні віслянські місця та несподіванки вздовж 31 кілометра річки у Варшаві.

## 3. Освітній павільйон «Камінь»

Любиш зелень і природу? «Камінь» саме для тебе! Це місце сучасної освіти та місцевої активності, якою можуть насолоджуватися молодь та дорослі. Серед іншого, тут відбуваються навчально-польові уроки про природу, екологічні майстер-класи, а також прогулянки слідами надвіслянських тварин і рослин. Тут можна орендувати обладнання для екскурсій (наприклад, біноклі, лупи), а також скористатися матеріалами, необхідними для занять, наприклад, глиною або насінням квітів. Також зверніть увагу на саму будівлю та її прилеглу околицю, які були відзначені багатьма архітектурними конкурсами. «Камінь» є чудовою відправною точкою для дослідження довколишніх надвіслянських луків, пляжів і прибережних лісів, спостережень за фауною, флорою і грибами міста.

Узбережжя Пуцьке 1

## 4. Музей на Віслі

Музей сучасного мистецтва, в очікуванні своєї постійної резиденції на площі Дефіляд, реалізує програму виставок та зустрічей на Віслі у білому павільйоні, спроєктованому Адольфом Крішаніцем. Ця тимчасова резиденція прикрашена муралом Славоміра Павшака. Художник, серед іншого, натякає на американський науково-популярний серіал Космос, де людина була зображена в широкій перспективі, як гро-

мадянин Землі та посол життя. Окрім експозиційного простору, в музеї знаходиться кав'ярня, книгарня та невеликий освітній центр, а будівлю оточують тераси для організації дозвілля на свіжому повітрі.

вул. Вибжеже Костюшковське 22

## 5. Сауна Вісла

Плавучою сауною, пришвартованою в порту Черняковським, можна користуватися протягом усього року. Має чимале вікно, крізь яке можна дивитися на порт, а також терасу для відпочинку, занять (наприклад, йогою), засмагання або... валяння в снігу взимку. Безкоштовно скористатися нею можна в ранкові години та у першій половині дня, попередньо зареєструвавшись за посиланням: <https://saunawisla.pl>.

Черняковський порт

## 6. Приємно тебе бачити

**Приємно тебе бачити**, новий сусіде, мешканко, гостю, туристко! Вам завжди раді у Варшаві! Такий позитивний і відкритий меседж несе в собі неонові вивіски авторства Маріуша Левчика на Гданському мосту. Неонові вивіски, колись дуже популярні у Варшаві, знову повертаються. Дізнатися більше про їхню історію та сьогодні можна у Музеї неону за адресою: вул. Мінська 25, у приміщенні Soho Factory.

Гданський міст

## 7. Скульптури над Віслою

У 2015 році Фонд *Bęc Zmiana* оживила зелений, спокійний

Жоліборзький берег Вісли чотирма бетонними скульптурами. На траві бульварів були створені: «Щілина» Лукаша Яструбчака, «Splendor Solis» Якуба Войнаровського, «Ікар» Яна Сукенніка та «Гірка» Мауріція Гомуліцкего. Завдяки їм можна: зазирнути в тріщину в землі, перевірити котра година, посидіти на левітуючій лавці і притулитися до вугра.

Гдиньське узбережжя, на північ від Гданського мосту

## 8. Мультимедійний парк фонтанів

3 травня по вересень тут щодня відбуваються дива! Якщо ти любиш динамічну музику, світлові шоу та величезні фонтани, і якщо тебе не лякає натовп людей - це місце для тебе! Парк фонтанів користується популярністю як серед сімей з дітьми, так і серед молоді. Там панує дружня атмосфера. Кожного сезону головною темою вистави є одна з варшавських легенд. Історія, відображена у вигляді лазерної анімації, розповідається приємним для слуху закадровим голосом. Миготіння різнокольорових підсвіток фонтанів супроводжується музикою. Вистава триває близько 20 хвилин. Вхід вільний. Порада: через гучну музику маленьким дітям та людям, чутливим до звукових подразників, може знадобитися вдягти беруші або сісти подалі від динаміків.

Сквер 1-ї танкової дивізії, біля підніжжя Старого міста

## 9. Гнійна гора

Колись варшавське сміттєзвалище, сьогодні - мальовничий оглядовий майданчик. Звідси відкривається вид на правий берег Варшави та бульвари над Віслою. Саме звідси мож-

на побачити, наскільки різняться правий і лівий береги Вісли. Приходь сюди на заході сонця!

## 10. Сходинки

Тобто бетонні сходи вздовж лівого берега річки. Популярне місце зустрічі молоді з усього міста. Як тільки настає гарна погода, починається весна - сходинки переповнені, особливо вечорами і теплими ночами. Про них співають репери та створюють музичні твори. Сходинки мають власний профіль в Фейсбук та Інстаграм. Всі про них знають.

## Про авторку

**Олександра Літоровіч** - культурологиня, президентка Фонду *Puszka*, дослідниця вуличного мистецтва та мистецтва у публічному просторі *Puszka.waw.pl*

**FAJNA WARSZAWA** - це 12 карт, які запрошують молодих мешканців відкрити для себе Варшаву: альтернативні місця мистецтва та культури, паркові зони, береги річки Вісли, архітектура, вуличні спортивні тренажери та скейт-парки.

Реалізація: Музей Варшави, Музей Волі та Музей Праги у співпраці з Фондом *Bęc Zmiana*, Фондом *Puszka*, Фондом Центр Архітектури та Національним Інститутом Архітектури та Урбаністики.

Проект фінансується містом Варшава



Мана онлайн.




## 1. Biblioteka Uniwersytecka

Jeden z najbardziej lubianych współczesnych budynków w Warszawie. Aby korzystać ze zbiorów i wygodnych przestrzeni do nauki i pracy, potrzebujesz karty biblioteczej, jednak BUW to także przestrzenie otwarte: wewnętrzny pasaż mieszczący kawiarnię i wystawy oraz jeden z piękniejszych punktów (także widokowych!) na mapie stolicy - ogród na dachu. Tu możesz odpocząć, podziwiając widok na Wisłę i panoramę miasta. Jeśli nadal jesteś spragniony nowoczesnej architektury i nauki, kilka kroków dalej znajduje się popularne Centrum Nauki Kopernik, z bogatym programem wystaw i wydarzeń, planetarium oraz... kolejny dach w okolicy, na który można i warto wejść!

ul. Dobra 56/66

## 2. Plaże miejskie

Poopalaj się albo popiknikuj na jednej z wielu miejskich plaż. Każda z nich ma swój wyjątkowy charakter: położona centralnie, piaszczysta i popularna „Poniatówka” (prawy brzeg Wisły, pod zabytkowym mostem Poniatowskiego); świeżo zrewitalizowana, pełna zieleni „Romantyczna” (ul. Rychnowska 15); położona niedaleko ZOO plaża „Praska” z pięknym widokiem na Stare Miasto; a także plaże na Saskiej Kępie, Żoliborzu, w Wilanowie i... to nie koniec listy! Z kilku plaż można złapać bezpłatny prom przez Wisłę, wypożyczyć na nich kajak czy rozpalic grill w wyznaczonym miejscu.



## Warszawa kocha Wisłę! Do tego stopnia, że Wisła jest dziewiętnastą, nieformalną dzielnicą Warszawy.

Miasto zwracało się w stronę rzeki stopniowo, między innymi dzięki powstawaniu tu nowych instytucji, budowie bulwarów wiślanych, a także niestrudzonej i oddolnej pracy miłośników rzeki i aktywistów, która rozbudziła ogólnowarszawską świadomość wyjątkowości Wisły. Składa się na nią zbliżony do naturalnego charakter koryta rzeki oraz dwa różne, ale uzupełniające się brzegi: lewy - urządzony, pełen miejskiego życia, również nocnego, i prawy - ostoja bioróżnorodności, siedlisk ptaków, miejsce wypoczynku na plażach i rekreacji wśród zieleni. Przy okazji odwiedzania punktów z mapy polecamy poznanie obu jej stron: przejście się bulwarami wiślаныmi oraz po praskiej stronie ścieżką pieszo-rowerową albo przepłynięcie się Wisłą na kajaku.

Królowa polskich rzek nosi ślady zaginionego regionu nazywanego Urzeczem. Jest to dziedzictwo kulturowe Olendrów, czyli Fryzów, Flamandów i Holendrów, którzy jako mennonici pod koniec XVI wieku uciekali przed prześladowaniami religijnymi. Rozpoczęli osadnictwo i meliorację ziem wzdłuż biegu Wisły, z czym Polacy nie potrafili sobie poradzić. Na Saskiej Kępie można znaleźć pojedyncze, oryginalne, drewniane domy olenderskie. Pasjonujące jest tropienie pozostałości tej ciekawej kultury i odkrywanie własnych miejsc nad Wisłą i niespodzianek na 31 kilometrach w Warszawie.

## 3. Pawilon Edukacyjny „Kamień”

Kochasz zieleni i przyrodę? „Kamień” jest dla Ciebie! To miejsce nowoczesnej edukacji oraz lokalnej aktywności, z której mogą korzystać młodzi i dorośli. Odbывают się tu m.in. terenowe lekcje o przyrodzie, ekologiczne warsztaty, jak również spacerowe śladem nadwiślańskich zwierząt i roślin. Możesz tu zarówno wypożyczyć sprzęt do wycieczek (np. lornetki, lupy), jak i korzystać z materiałów potrzebnych do zajęć, np. gliny czy nasion kwiatów. Zwróć również uwagę na sam budynek i jego najbliższe otoczenie, które zostały docenione w wielu konkursach architektonicznych. „Kamień” to świetny punkt startowy do eksploracji pobliskich nadwiślańskich łąk, plaż i lasów łąkowych, obserwacji fauny, flory i fungi miasta.

Wybrzeże Puckie 1

## 4. Muzeum nad Wisłą

Muzeum Sztuki Nowoczesnej, oczekując na swoją stałą siedzibę na placu Defilad, realizuje nad Wisłą program wystaw i spotkań w białym pawilonie projektu Adolfa Krischanitza. Ta tymczasowa siedziba zdobiona jest murałem Sławomira Pawszaka. Artysta nawiązuje m.in. do amerykańskiego serialu popularno-naukowego Cosmos, w którym człowiek przedstawiony jest w szerokiej perspektywie jako obywatel Ziemi i ambasador życia. Prócz przestrzeni ekspozycyjnej w muzeum znajdują się kawiarnia, księgarnia oraz niewielkie

centrum edukacyjne, a budynek otoczony jest tarasami, na których prowadzone są działania plenerowe.

ul. Wybrzeże Kościuszkowskie 22

## 5. Sauna Wisła

Przez cały rok można korzystać z pływającej sauny przycumowanej w Porcie Czerniakowskim. Wyposażona jest w okazałe okno, przez które można patrzeć na port, a także taras do odpoczynku, aktywności (np. jogi), opalania lub... tarzania się w śniegu zimą. W godzinach rannych i wczesnopopołudniowych można z niej korzystać bezpłatnie po wcześniejszej rejestracji.  
<https://saunawisla.pl>

Port Czerniakowski

## 6. Miło Cię widzieć

**Miło Cię widzieć**, nowy sąsiedzie, mieszkanko, przyjezdny, turystko! W Warszawie zawsze jesteś mile widziany/widziana! Taki pozytywny i otwarty przekaz niesie neon autorstwa Mariusza Lewczyka na moście Gdańskim. Neony, niegdyś bardzo popularne w Warszawie, znowu wracają do łask. O ich historii i teraźniejszości możesz dowiedzieć się więcej w Muzeum Neonów przy ul. Mińskiej 25, w Soho Factory.

most Gdański

## 7. Rzeźby nad Wisłą

W 2015 roku Fundacja Bęc Zmiana w myśl skojarzenia Warszawy z dwiema materiami – zielenią i betonem, ożywiła zielony, spokojny, żoliborski brzeg Wisły czterema betonowymi rzeźbami. Na trawie bulwarów powstały: „Szczelina” Łukasza Jastrubczaka, „Splendor Solis”

Jakuba Woynarowskiego, „Ikar” Jana Sukiennika i „Ślizg” Maurycego Gomulickiego. Możesz dzięki nim zajrzeć w pęknięcie w ziemi, sprawdzić, która godzina, usiąść na lewitującej tawce i przytulić się do węgorza. Гомулицького. Завдяки їм можна: зазирнути в тріщину в землі, перевірити котра година, посидіти на левітуючій лавці і притулитися до вугра.

Wybrzeże Gdyńskie,  
na północ od mostu Gdańskiego

## 8. Multimedialny Park Fontann

Codziennie od maja do września dzieją się tu cuda! Jeśli lubisz dynamiczną muzykę, pokazy światła i wielkie fontanny, a tłum ludzi Cię nie przeraża – to miejsce jest dla Ciebie! Park Fontann lubiany jest zarówno przez rodziny z dziećmi, jak i młodzież. Panuje tu przyjazna atmosfera. W każdym sezonie centralnym motywem pokazu jest jedna z warszawskich legend. Historia wyświetlana w formie laserowej animacji opowiedziana jest miłym dla ucha głosem lektora. Zespół fontann animowany jest wśród migających, kolorowych świateł w rytm muzyki. Pokaz trwa około 20 minut. Wstęp jest bezpłatny. Wskazówka: ze względu na głośną muzykę małe dzieci i osoby wrażliwe na bodźce dźwiękowe mogą potrzebować zatyczek wyciszających lub usadowienia się dalej od linii głośników.

Skwer 1 Dywizji Pancерnej,  
u stóp Starego Miasta

## 9. Gnojna Góra

Niegdyś warszawskie wysypisko śmieci, dzisiaj malowniczy punkt widokowy. Rozpościera się stąd widok na prawą stronę Warszawy

oraz bulwary nadwiślańskie. Stąd zobaczysz, jak bardzo różnią się prawy i lewy brzeg Wisły. Wpadnij tu, gdy będzie zbliżał się zachód słońca!

## 10. Schodki

Czyli betonowe schody wzdłuż lewego brzegu rzeki. Popularne miejsce spotkań młodzieży z całego miasta. Kiedy tylko robi się ładna pogoda, przychodzi wiosna – schodki są pełne, zwłaszcza wieczorami i w ciepłe noce. Śpiewają o nich raperzy, powstają utwory muzyczne. Schodki mają swój profil na FB i Instagramie. Każdy je zna.

## O Autorce

**Aleksandra Litorowicz: president of the Puszka Foundation, cultural-studies scholar, researcher, curator, academic lecturer (SWPS University and the Academy of Fine Arts in Warsaw). Creator of the FUTUWAWA competition for the Warsaw of the future, the Puszka.waw.pl website with Warsaw street art and art in public spaces and the educational website sztukapubliczna.pl.**

**FAJNA WARSZAWA** - to 15 map zapraszających do odkrywania Warszawy: alternatywne miejsca sztuki i kultury, przestrzenie parkowe, brzegi rzeki Wisły, architektura, siłownie plenerowe i skateparki.

Realizacja: Fundacja Bęc Zmiana we współpracy z Muzeum Warszawy, Muzeum Woli i Muzeum Pragi, Fundacją Puszka, Fundacją Centrum Architektury oraz Narodowym Instytutem Architektury i Urbanistyki

Projekt finansowany przez m.st. Warszawa



Mapa online: