

Scenic Viewpoints


2. Palace of Culture and Science

The viewing level out on the Palace's 30th floor, 114 meters over the city, is a classic tourist attraction, though its fame is for a good reason. Until the Varso Tower's lookout point opens, no other publicly accessible place provides a view from this altitude and in all directions. While there, use the info boards and pass through Warsaw's entire history. Start at the east side and move right. First, you'll spy the Old Town's red roofs. From the south, the vista stretches to Śródmieście's prewar developments, from the west the panorama shows new skyscrapers, from the north you see modernist housing blocks in the midst of greenery - this area was the Northern District and was turned into the wartime ghetto, which was then completely demolished. It's a good idea to buy online tickets to avoid standing in line (<https://www.bilety.pkin.pl/>).

1 Defilad Square, enter from Marszałkowska St., daily from 10 to 8 pm, tickets from 20 to 25 zł

3. Panorama Sky Bar

This isn't the most affordable or casual place for grabbing a drink, and coffee costs you 27 zł, but the price also gets you a beautiful city view - from the tallest skyscrapers at the left to the National Stadium at the right. It's a good idea to visit before the



Warsaw is a rather flat city - great news for cyclists, bad for those who'd like to take a memorable photo with the city's panorama in the background. Thankfully there are some structures and man-made heights (even one that's natural) providing that opportunity.

1. The Warsaw escarpment

The one clearly visible natural difference in elevation isn't a hill, it's an escarpment. It cuts along the city from north to south, more or less parallel to the Vistula, reaching up as much as 25 meters, and walking along it you can admire river-valley views and the districts down below. One of the most striking views is seen from the terrace behind Ujazdowski Castle. From there, you view the decorative canal in Agrykola Park and to the left tennis courts and the Legia football club's stadium, and in the distance to the right, the Siekierkowski Bridge pylons.

evening rush to not stay in line.

Marriott Hotel, 65/79 Jerozolimskie Ave., open daily from 1 pm, no tickets

4. The Warsaw Uprising Mound

After the Second World War, rubble of the wreck of Śródmieście was piled here. That's how this 31-meter mound, now overgrown, came to be. In 1994, the Polska Walcząca monument (for "Poland fights," the slogan and symbol of the Warsaw Uprising) was set at the top. In the latest modernization, a park was established, preserving the half-wild greenery and exposing parts of the rubble: arches, stairs, floors. From the top, admire the views towards Śródmieście and in the opposite direction over the Vistula's valley with the tall smokestacks of the Siekierki heat and power plant.

Akcja Burza Park, enter from Bartycka and Grupy AK Północ Sts., open 24/7

5. Cwila Mound

This 20-meter hill was made in the 1970s from earth and materials moved while building the Ursynów district. The name, reportedly from an engineer of that name managing the heavy moving, was given spontaneously by construction workers. From the top, the panorama stretches forth of Ursynów and Służew housing blocks. A ski lift operated here but quickly shut down. In the park below, a symbol of the district remains: the concrete

«Boy on a Horse» sculpture by Ryszard Stryjecki from 1977.

Roman Kozłowski Park, open 24/7

6. Biurowiec Forest

This vantage point isn't at the peak of a skyscraper, but on a roof of a smaller segment, yet has some benefits: it's green, free, and lets you take a look over Śródmieście from the north.

Forest, 14 Burakowska St., weekdays 8 to 6 pm, weekends 8 to 9 pm. Elevator by the reception at left of entrance

7. BUW Garden

The University of Warsaw Library's building is an icon of 1990s postmodernist architecture. Its allure isn't due to spacious reading rooms alone, but also to Warsaw's first and still most beautiful rooftop garden, 16 meters above street level. From the pathways, picturesque alleys, and benches, admire views of Praga, Śródmieście and the Vistula.

Biblioteka Uniwersytetu Warszawskiego, 56/66 Dobra St. Gardens open daily year round; rooftop open from April to October, 8 to 6 pm, in summer until 8 pm. Entrance free

8. Museum of Warsaw

The museum's exhibition galleries are located in conjoined tenements of the Old Town's market square and their rooms create a real labyrinth, with many staircases, ramps, and steps not making navigation any simpler. But for the best, most

persistent navigators, there's a prize at the top, a vantage point with a picturesque view to the Old Town's roofs and towers. Sadly there's no elevator and stairs are steep so this place isn't accessible to everyone.

28/42 Old Town Market Square, open during museum hours, tickets 7-10 zł or included with exhibition tickets

9. Chopin Terrace Cafe

The latest Instagram and TikTok hit is the view from this small terrace atop an old building downtown. Skyscrapers and the Palace of Culture and Science seem within arm's reach. In the evenings, concerts are held (ticketed, or not).

14 Smolna St., daily 2 pm to 10 pm. Entrance free

10. Siekierkowski Bridge

Walking around Warsaw's city center, you feel its skyscrapers are placed chaotically. Only from afar do they form into an impressive bunch. This beautiful, distant view of downtown is lined with lush greenery growing along the Vistula banks, and can be admired from the east-bank walkway or the cycle path on the bridge's north side. The lazier among you can just choose a city bus that crosses the bridge, but it won't wait for you to snap a photo!

About the author:

Grzegorz Piątek — a writer and publicist researching Warsaw's architecture and history. Co-conceiver of the utopian idea to create an artificial mountain ring around the capital called Mountains for Warsaw. For books including *Najlepsze miasto świata* (about rebuilding Warsaw) and *Gdynia obiecana*, he's taken home a bunch of awards.

FAJNA WARSZAWA - consists of 15 maps inviting you to discover Warsaw: alternative places of art and culture, park spaces, banks of the Vistula River, architecture, outdoor gyms and skate parks.

Realization: Bęc Zmiana Foundation in cooperation with the Museum of Warsaw, the Museum of Wola and the Praga Museum, the Puszka Foundation, the Centrum Architektury Foundation and the National Institute of Architecture and Urban Planning

Project financed by the City of Warsaw



Online Map:

Оглядові майданчики


2. Палац культури і науки

оглядовий майданчик, розташований на 30-му поверсі палацу, на висоті 114 метрів над містом - є класичним туристичним об'єктом, але його слава цілком виправдана. Доки не буде запущено пункт у хмарочосі Varso Tower, жодне інше загальнодоступне місце не запропонує вид на таку висоту і з усіх боків світу. Між іншим, завдяки інформаційним дошкам, ти можеш пройти короткий курс з історії Варшави. Почни зі східної сторони і рухайся праворуч. Спочатку ти побачиш червоні дахи середньовічного Старого міста. З півдня відкривається вид на реліквію довоєнної забудови Середмістя, із заходу - на панораму сучасних хмарочосів, а з півночі видно модерністські багатоквартирні будинки серед зелені - це місцевість колишнього Північного кварталу, який під час війни був перетворений на гетто, а потім повністю зруйнований. Варто купити квиток онлайн і уникнути стояння в черзі до каси (<https://www.bilety.pkin.pl/>).

пл. Дефілад 1, вхід з вул. Маршалковської, щодня з 10:00 до 20:00, разовий квиток 20-25 злотих

3. Панорама Скай Бар

це не найдешевше і не найспокійніше місце, аби випити напій, кава тут коштує 27 злотих, але за цю ціну ви отримуєте прекрас-



Варшава переважно є пласким містом - чудова новина для велосипедистів, але погана для всіх, хто хотів би зробити фото на пам'ять на тлі панорами міста. На щастя, є кілька будівель та штучних височин (а навіть одна природна), які дають таку можливість.

1. Варшавський уступ

єдиний чітко видимий природний перепад висот у Варшаві - це не гора, а уступ. Перетинає місто з півночі на південь, більш-менш паралельно річці Вісла, досягає висоти до 25 метрів, і, прогулюючись вздовж нього, можна насолоджуватися послідовними видами на річкову долину та околиці, що знаходяться нижче. Один з найбільш вражаючих краєвидів відкривається з тераси біля Уяздовського замку. Звідси видно живописний канал у парку Агрикола, ліворуч - тенісні корти та стадіон «Легія», вдалині праворуч - пілони мосту Секерковського.

ний вид на місто - від найвищих хмарочосів зліва через Палац культури до Національного стадіону праворуч. Варто завітати сюди до вечірнього скупчення людей, щоб уникнути черги.

Готель Марріотт, проспект Єрозолімський 65/79

4. Пагорб Варшавського повстання

після Другої світової війни сюди звозили уламки зруйнованого середмістя. Так утворився пагорб заввишки 31 метр, який з часом густо заріс зеленню. На його вершині у 1994 році встановили монумент «Польща, що бореться». Під час останньої модернізації на схилах пагорбу було створено вражаючий парк, де збереглася напівдика зелень і були експоновані фрагменти уламків - арки, сходів, підлоги. З вершини відкривається вид у бік Середмістя, а в інший бік - зелена долина Вісли з димарями теплоелектростанції Секерки.

Парк Акції «Буря», вхід з вулиці Бартицької та АК Групи Північ, доступний 24/7

5. Копа Цвіла

цей 20-метровий пагорб був насипаний у 1970-х роках ХХ століття з ґрунту та відходів будівництва житлового масиву Урсинув. Вважається, що назва пагорба походить від інженера Цвіла, який керував транспортуванням матеріалу, а будівельники назвали йому спонтанну назву. З вершини відкривається па-

норамний вид на будинки Урсинова та Служева. Спочатку тут функціонував гірськолижний підйомник, але швидко занепав. Однак у парку внизу зберігся один із символів району - бетонна скульптура Ришарда Стриєцького «Хлопчик на коні», встановлена в 1977 році.

Парк Романа Козловського

6. Офісна будівля Forest

ця тераса розташована не на вершині хмарочоса, а на даху його нижньої частини, але має кілька переваг: вона зелена, безкоштовна і дозволяє поглянути на Середмістя з півночі.

Forest, вул. Бураковська 14, пн-пт: 8:00 - 18:00, вихідні 8:00 - 21:00, вхід вільний. Ліфт біля рецепції ліворуч від входу

7. Сад БУВ

будівля університетської бібліотеки є іконою пост-модерністської архітектури кінця 90-х років ХХ ст. Приваблює не лише простори читальними залами, але й першим у Варшаві і донині найкрасивішим зеленим дахом, розташованим на висоті 16 метрів над вулицею. З доріжок, романтичних провулків, альтанок і лавок можна милуватися видами на Прагу, Віслу і Середмістя.

Бібліотека Варшавського університету, вул. Добра 56/66. Сад працює щодня протягом всього року, але дах лише з квітня по жовтень, з 8:00 до 18:00, влітку до 20:00, вхід вільний

8. Музей Варшави

виставкові зали музею, розташовані у взаємопов'язаних історичних будівлях, створюють справжній лабіринт, а численні сходи, сходинки та рампи не полегшують орієнтування, але на найсильніших та найнаполегливіших чекає винагорода на останньому поверсі - оглядовий майданчик з чарівним видом на дахи та вежі Старого міста. На жаль, ліфта на самий верх немає, а сходи круті, тому це місце доступне не для всіх.

Ринкова площа Старого міста 28-42, відкрита в години роботи музею, квиток: 7-10 злотих або входить у вартість вхідного квитка до музею

9. Chopin Taras Cafe

останній тренд в Instagram і TikTok, це вид з цієї маленької тераси на даху кам'яниці. Хмарочоси і Палац культури здаються звідси на відстані витягнутої руки. Увечері тут відбуваються концерти (за квитками і без).

вул. Смольна 14, працює щодня 14-22, вхід без квитків

10. Секерковський міст

гуляючи центром Варшави, може скластися враження, що хмарочоси розташовані хаотично. Лише здалеку вони утворюють вражаюче скупчення. З тротуару та велодоріжки на північному боці мосту Секерковського відкривається прекрасний, віддалений вид на центр Варшави, обрамлений буйною зеленню, що росте на берегах Вісли. Більш ліни-

ві можуть вибрати якийсь з автобусів, що курсують через міст, але автобус не зупинятиметься, щоб ви могли зробити фотографію!

Про авторку

Гжегож Пьонтек - письменник, публіцист, дослідник архітектури та історії Варшави. Співатор утопічної ідеї зведення штучних гір навколо міста - «Гори для Варшави». За свої книги, такі як «Найкраще місто у світі» (про відбудову Варшави) або «Обіцяна Гдиня», отримав цілу низку нагород

FAJNA WARSZAWA - це 12 карт, які запрошують молодих мешканців відкрити для себе Варшаву: альтернативні місця мистецтва та культури, паркові зони, береги річки Вісли, архітектура, вуличні спортивні тренажери та скейт-парки.

Реалізація: Музей Варшави, Музей Волі та Музей Праги у співпраці з Фондом Bęc Zmiana, Фондом Puszka, Фондом Центр Архітектури та Національним Інститутом Архітектури та Урбаністики.

Проект фінансується містом Варшава

Mała
онлайн.



Wzgórza Warszawy


2. Pałac Kultury i Nauki

taras widokowy położony na 30. piętrze pałacu, 114 metrów ponad miastem, to klasyczna atrakcja turystyczna, ale jej stawa jest uzasadniona. Dopóki nie zostanie uruchomiony punkt w wieżowcu Varso Tower, żadne inne publicznie dostępne miejsce nie zaoferuje ci widoku z takiej wysokości i na wszystkie strony świata. Przy okazji, dzięki tablicom informacyjnym, możesz przerobić krótki kurs historii Warszawy. Zacznij od strony wschodniej i przemieszczaj się w prawo. Najpierw zobaczysz czerwone dachy średniowiecznego Starego Miasta. Od południa widok otwiera się na relikty przedwojennej zabudowy Śródmieścia, od zachodu – na panoramę współczesnych wieżowców, a od północy widać modernistyczne bloki wśród zieleni – to teren dawnej Dzielnicy Północnej, którą podczas wojny zamieniono w getto, a następnie całkowicie zniszczono. Warto kupić bilet on-line i uniknąć stania w kolejce do kasy.

Pl. Defilad 1,
wejście od Marszałkowskiej,
codziennie 10-20,
bilety pojedyncze 20-25 zł

3. Panorama Sky Bar

Nie jest to najtańsze, ani najluźniejsze miejsce na drinka, a kawa kosztuje tu 27 zł, ale w cenie dostajesz piękny widok na miasto –



Warszawa jest raczej płaskim miastem – świetna wiadomość dla rowerzystów, ale zła dla wszystkich, którzy chcieliby zrobić sobie pamiątkowe zdjęcie na tle panoramy miasta. Na szczęście jest kilka budowli i sztucznych wzniesień (a nawet jedno naturalne), które dają taką możliwość.

1. Warszawska skarpa

Jedyna dobrze widoczna naturalna różnica wysokości w Warszawie nie jest górą, ale skarpgą. Przecina miasto z północy na południe, mniej więcej równoległe do Wisły, osiąga wysokość do 25 metrów, a spacerując wzdłuż niej, można podziwiać kolejne widoki na dolinę rzeki i położone niżej dzielnice. Jeden z najbardziej efektownych rozciąga się z tarasu przy Zamku Ujazdowskim. Widać stąd ozdobny kanał w Parku Agrykola, po lewej stronie korty tenisowe i stadion Legii, a w oddali po prawej pylony mostu Siekierskiego.

od najwyższych wieżowców po lewej przez Pałac Kultury po Stadion Narodowy po prawej. Warto zajrzeć przed wieczornym szczytem, żeby uniknąć kolejki.

Hotel Marriott, Al. Jerozolimskie 65/79,
czynne codziennie od 13:00

4. Kopiec Powstania Warszawskiego

Po II wojnie światowej wywożono tutaj gruz ze zburzonego śródmieścia. W ten sposób powstał 31-metrowy kopiec, który z czasem gęsto zarósł zielenią. Na szczycie w 1994 roku ustawiono Pomnik Polski Walczącej. Podczas ostatniej modernizacji na stokach kopca powstał efektowny park, w którym zachowano półdziką zieleń i wyeksponowano fragmenty gruzu – łuków, schodów, posadzek. Ze szczytu można podziwiać widok w kierunku Śródmieścia, a w drugą stronę na zieloną dolinę Wisły z kominami Elektrociepłowni Siekierki.

Park Akcji Burza, wejścia od
ul. Bartyckiej i Grupy AK Północ,
dostępne 24/7

5. Kopa Cwila

Tę 20-metrową górkę usypano w latach 70. XX wieku z ziemi i odpadów z budowy osiedla Ursynów. Nazwa pochodzi podobno od inżyniera Cwila, który kierował transportem materiału i została nadana spontanicznie przez budowlanych. Ze szczytu rozciąga się panorama bloków Ursynowa i Służewa.

Pierwotnie działał tu wyciąg narciarski, ale szybko popadł w ruinę. W parku poniżej zachował się za to jeden z symboli osiedla – betonowa rzeźba Ryszarda Stryckiego Chtëpiec na koniu, ustawiona w 1977 roku.

Park Romana Kozłowskiego,
dostępne 24/7

6. Biurowiec Forest

Ten taras nie jest położony na szczycie wieżowca, tylko na dachu jego niższej części, ale ma kilka zalet: jest zielony, darmowy i pozwala spojrzeć na Śródmieście od północy.

Forest, ul. Burakowska 14, pon-pt: 8-18, weekend 8-21, wstęp wolny. Winda przy recepcji na lewo od wejścia

7. Ogród BUW

Gmach biblioteki uniwersyteckiej to ikona postmodernistycznej architektury z końca lat 90. XX wieku. Kusi nie tylko przestronnymi czytelniami, ale i pierwszym w Warszawie i do dziś najpiękniejszym zielonym dachem położonym 16 metrów ponad ulicą. Ze ścieżek, romantycznych zaułków, pergoli i ławeczek można podziwiać widoki na Pragę, Wisłę i Śródmieście.

Biblioteka Uniwersytetu Warszawskiego, ul. Dobra 56/66. Ogród jest czynny codziennie przez cały rok, ale dach tylko kwiecień-październik, godz. 8-18, latem do 20, wstęp wolny

8. Muzeum Warszawy

Sale wystawowe muzeum mieszczącego się w połączonych zabytkowych kamienicach tworzą istny labirynt, a liczne

schodki, schody i rampy nie ułatwiają orientacji, ale dla najsprawniejszych i najwytrwalszych na ostatnim piętrze czeka nagroda – punkt widokowy z urzekającym widokiem na dachy i wieże Starego Miasta. Niestety na samą górę nie dochodzi winda, a schody są strome, więc nie jest to miejsce dostępne dla wszystkich.

Rynek Starego Miasta 28-42, czynne w godzinach otwarcia muzeum, bilet: 7-10 zł lub w cenie wstępu do muzeum

9. Chopin Taras Cafe

Ostatni przebój Instagrama i TikToka to widok z tego niewielkiego tarasu na dachu kamienicy. Wieżowce i Pałac Kultury wydają się stąd na wyciągnięcie ręki. Wieczorem odbywają się tu koncerty (biletowane i niebiletowane).

ul. Smolna 14, czynne codziennie 14-22, niebiletowane

10. Most Siekierkowski

Chodząc po centrum Warszawy, można odnieść wrażenie, że wieżowce ustawione są chaotycznie. Dopiero z daleka tworzą efektowne skupisko. Piękny, odległy widok warszawskiego downtown w oprawie bujnej zieleni porastającej brzegi Wisły można podziwiać z chodnika i ścieżki rowerowej po północnej stronie mostu Siekierkowskiego. Leniwi mogą wybrać któryś z jeżdżących mostem autobusów, ale autobus nie zatrzyma się, żebyście mogli zrobić zdjęcie!

O Autorze:

Grzegorz Piątek – pisarz, publicysta, badacz architektury i historii Warszawy. Współautor utopijnej wizji usypiania sztucznych gór wokół miasta – Góry dla Warszawy. Za swoje książki, takie jak «Najlepsze miasto świata» (o odbudowie Warszawy) czy «Gdynia obiecana» zgarnął cały worek nagród.

FAJNA WARSZAWA - to 15 map zapraszających do odkrywania Warszawy: alternatywne miejsca sztuki i kultury, przestrzenie parkowe, brzegi rzeki Wisły, architektura, sitownie plenerowe i skateparki.

Realizacja: Fundacja Bęc Zmiana we współpracy z Muzeum Warszawy, Muzeum Woli i Muzeum Pragi, Fundacją Puszcza, Fundacją Centrum Architektury oraz Narodowym Instytutem Architektury i Urbanistyki

Projekt finansowany przez m.st. Warszawa



Mapa
Online: